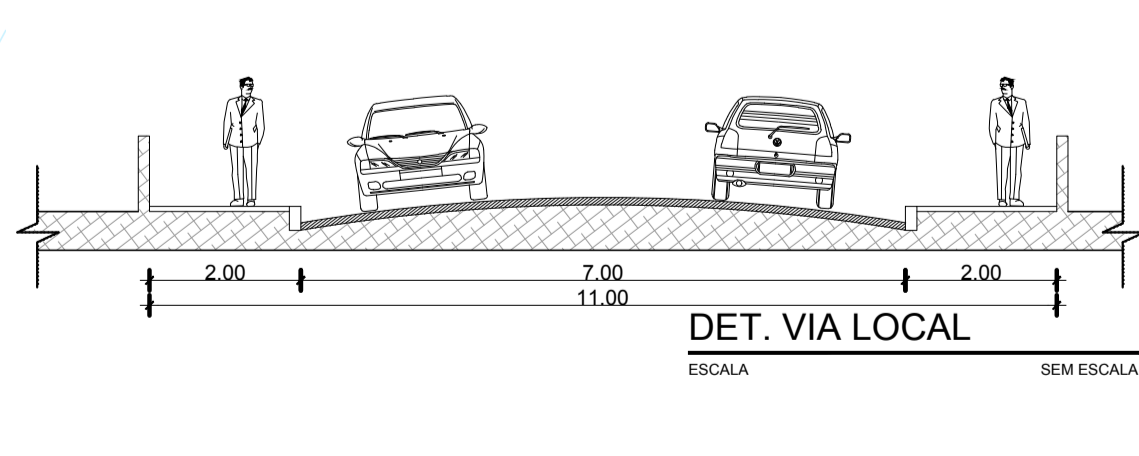
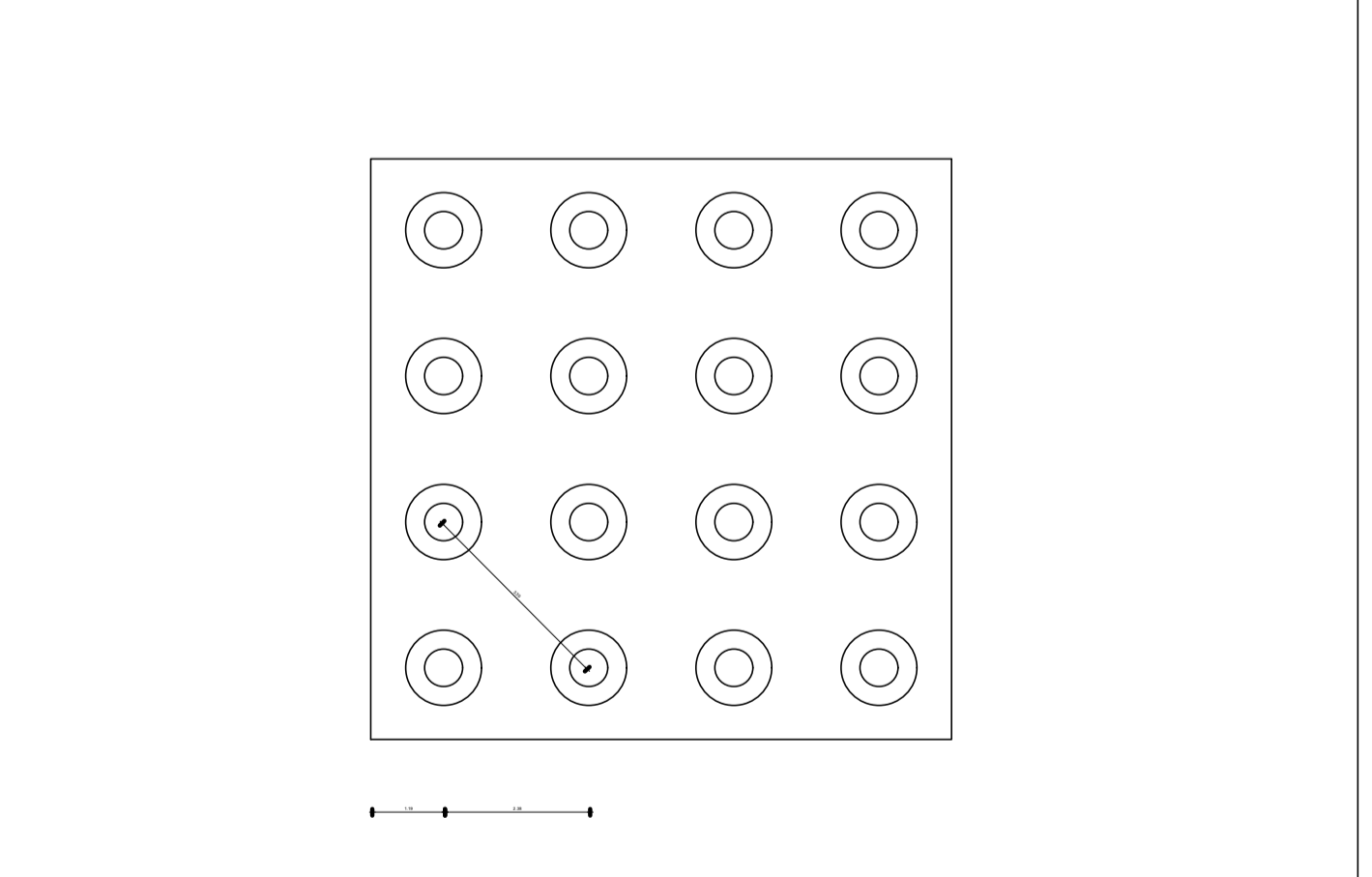
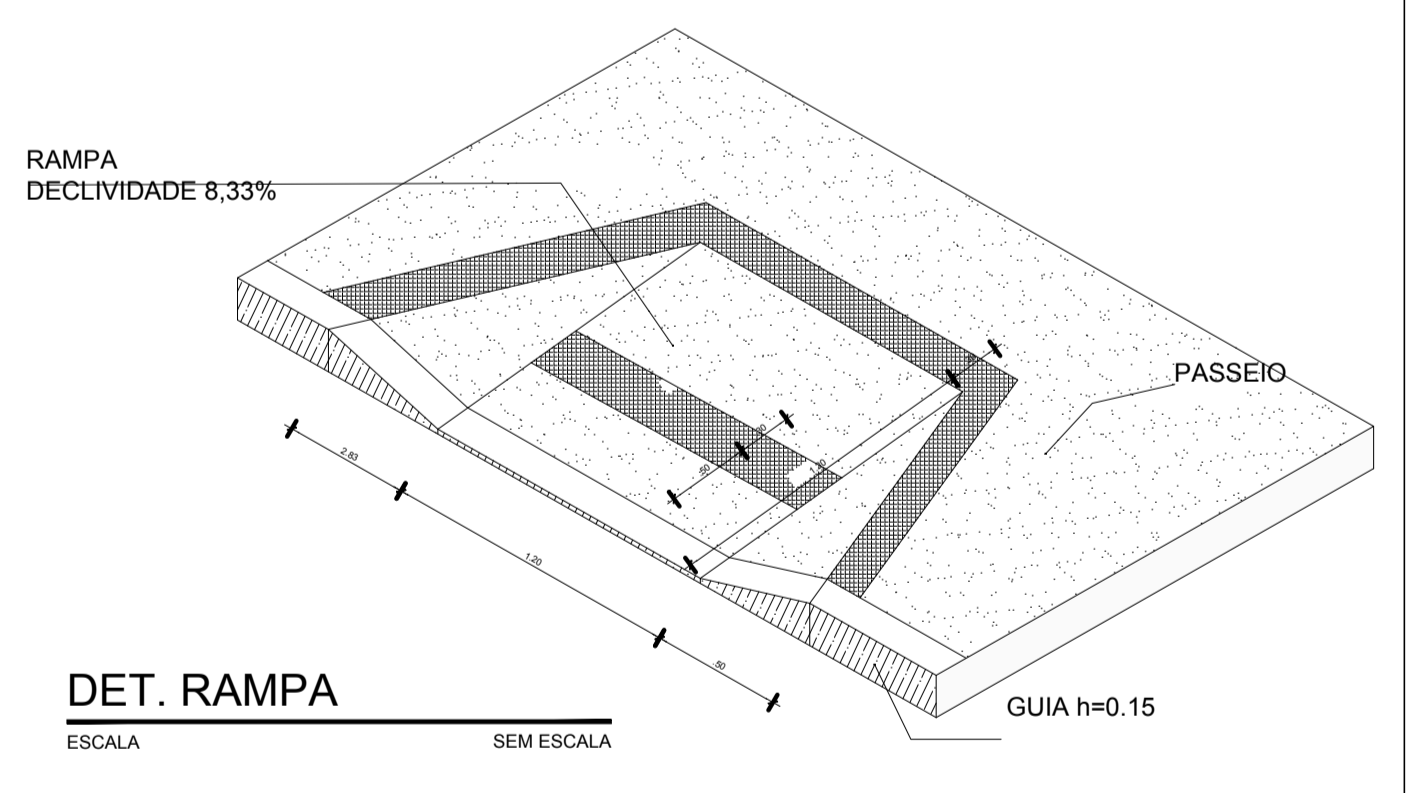




DESCRIÇÃO	ÁREA (m²)	%
ÁREA TERRENO	100.000,00	100,00
ÁREA LOTES	43.509,77	43,50
ÁREA DE VIAS E CALÇADAS	25.525,04	25,53
APP (ÁREA DE PROTEÇÃO PERMANENTE)	15.930,09	15,93
ÁREA EQUI. URBANOS	5.034,78	5,00
ÁREA VERDE	10.036,32	10,04
TOTAL	100.000,00	100,00

QUADRA	ÁREA (m²)	QUANTIDADE	A. TOTAL DA QUADRA	%
Q01	200,00	12	2.671,29	6,14
Q02	200,00	30	6.531,50	15,01
Q03	200,00	30	6.522,00	15,00
Q04	200,00	32	7.412,06	17,04
Q05	200,00	32	7.413,06	17,04
Q06	200,00	16	8.576,17	19,71
Q07	200,00	19	4.377,69	10,06
TOTAL	206	43.509,77	100,000	



OBSERVAÇÃO: DEVERÁ SER EXECUTA SINALIZAÇÃO TÁTIL EM PISO DIFERENCIADO, CONFORME A NBR 9050/2004 COM ALTURA DA RUGOSIDADE = 3MM

LEGENDA
● VÉRTICES



PROJETO: ANA CECILIA DE ALBUQUERQUE CHRISPIM ARQUITETA E URBANISTA CAU AM494-0

CONSTRUÇÃO:

PROPRIETÁRIO: CABRAL & CABRAL LTDA CNPJ 03.197.086/0001-59

DESENVOLVIMENTO: PROJETO ANA CECILIA DE ALBUQUERQUE CHRISPIM
DESENVOLVIDOR: ANA ALBUQUERQUE FACHES NOME
INDICADOR: HERBERTO DA CRUZ VILELA
AUTORIZAÇÃO:

OBRA: VILLA IMPERIAL PROPRIETÁRIO: CABRAL & CABRAL LTDA

ENDEREÇO: RN-002- LAGOA SALGADA/RN

PRIMEIRO: PROJETO DE URBANISMO
SEGUNDO: IMPLANTAÇÃO, DETALHE DE RUAS, QUADRO DE ÁREAS E LOCALIZAÇÃO

ESCALA DE: 01/01
ESCALA DE: ESCALA DE PLOTAGEM 1:200 - 1:500