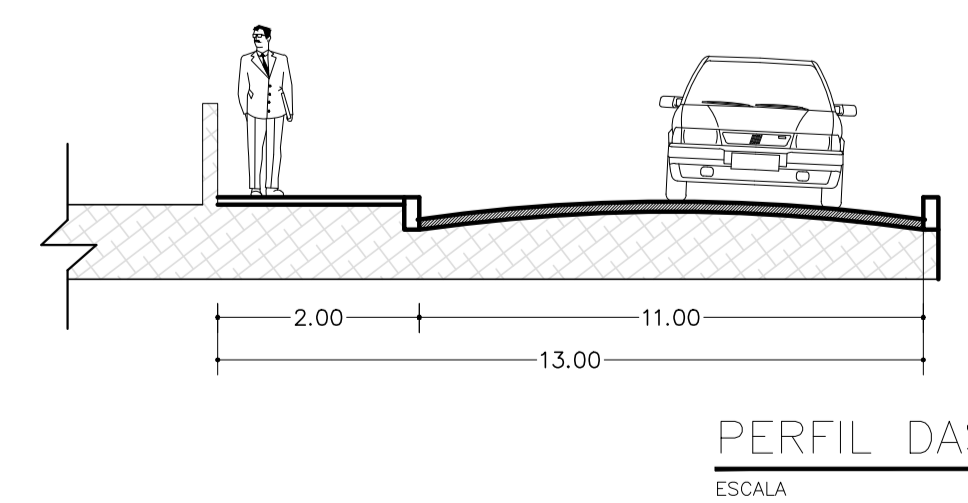
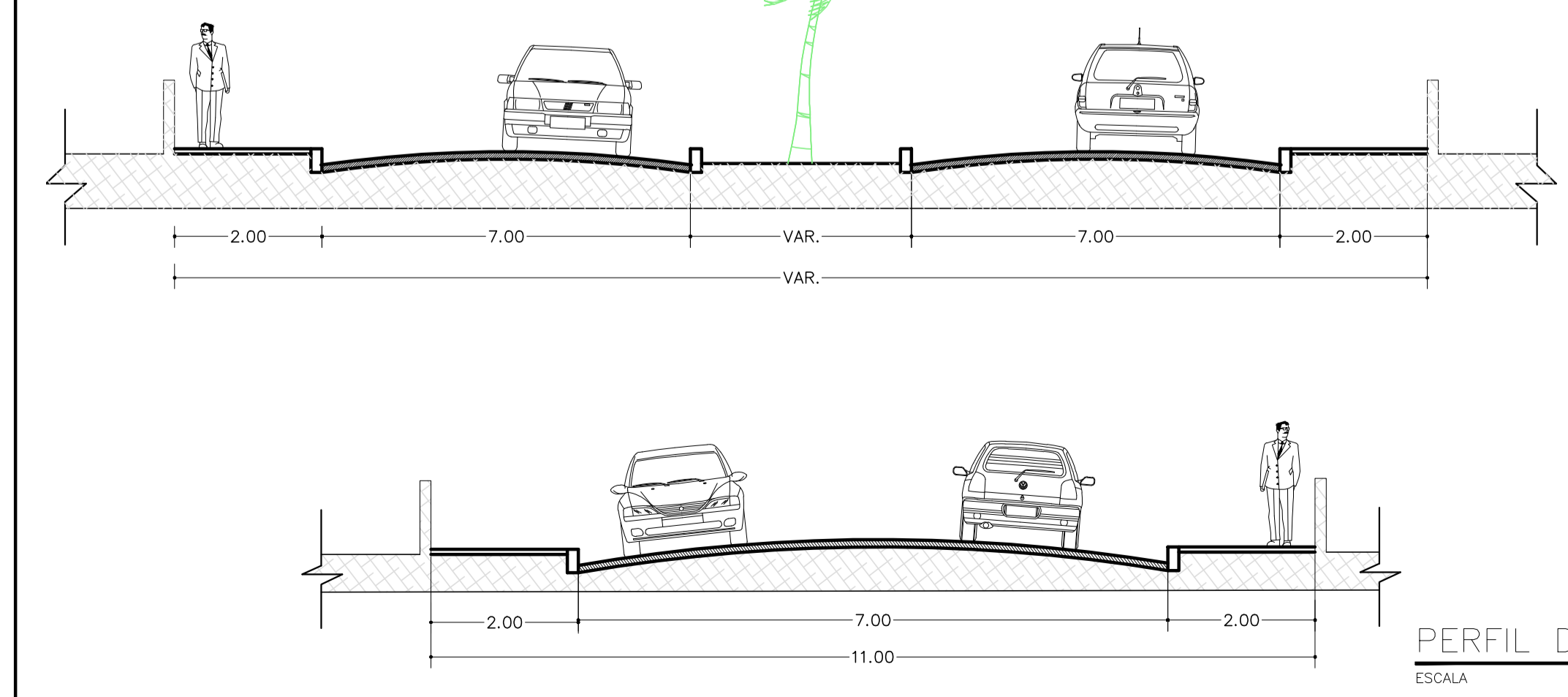
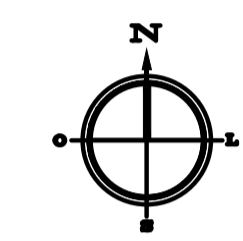




NOME DA RUA	LARGURA	COMPRIMENTO	ÁREA
LARGO PARQUE ARISTÓFANES FERNANDES	VARIÁVEL	340,43	3666,28
AV. PEDRO FREIRE DE OLIVEIRA	VARIÁVEL	612,11m	12091,00
RUA PARQUE DUDA MARINHO	VARIÁVEL	328,38m	2675,36
RUA PARQUE PAULO BARBALHO	7,00m	321,22m	2248,54
RUA PARQUE ANTÔNIO CHACON	7,00m	323,96m	2267,72
RUA PARQUE OTAVIANO PESSOA	7,00m	326,05m	2282,35
RUA PARQUE ARAPUÁ	7,00m	313,26m	2192,82
RUA PARQUE NOSSA SENHORA APARECIDA	7,00m	333,47m	2334,29
RUA PARQUE SÍLVIO BEZERRA	7,00m	110,79m	775,53
RUA PARQUE CIPRIANO LOPES	7,00m	353,89m	2477,23
RUA PARQUE DIOGÊNES DA CUNHA	VARIÁVEL	533,77	5059,92
TRAVESSA 01	11,00m	44,00m	484,00
TRAVESSA 02	11,00m	44,00m	484,00
TRAVESSA 03	11,00m	44,00m	484,00
TRAVESSA 04	11,00m	44,00m	484,00
TRAVESSA 05	7,00m	44,00m	308,00
TRAVESSA 06	7,00m	44,00m	308,00
TRAVESSA 07	11,00m	44,00m	484,00
TRAVESSA 08	11,00m	44,00m	484,00
TOTAL			41591,04

QUADRA	ÁREA (M²)	QUANT.	ÁREA TOTAL DA QUADRA	%
PADRÃO 01	200,00	0		
1	428,72	1		
1	303,37	12	4690,5	2,56
1	292,89	1		
1	328,45	1		
PADRÃO 2	200,00	30		
2	328,98	1	6658,03	3,64
2	329,05	1		
PADRÃO 03	200,00	34		
PADRÃO 04	200,00	30	6800,00	3,72
PADRÃO 05	200,00	26		
5	208,43	1	5616,14	3,07
5	207,71	1		
PADRÃO 06	200,00	20		
6	350,33	2	4700,66	2,57
PADRÃO 07	200,00	20		
7	266,20	2	4532,40	2,48
PADRÃO 08	200,00	10		
8	356,54	2	2713,08	1,48
PADRÃO 09	200,00	22		
9	202,93	1		
9	258,82	3		
9	261,34	1		
9	220,44	1	7457,74	4,08
9	219,60	3		
9	369,96	1		
9	367,83	1		
9	200,98	1		
PADRÃO 10	200,00	36		
10	396,05	1		
10	273,37	1	7869,42	4,30
PADRÃO 11	200,00	32		
PADRÃO 12	200,00	34	6400,00	3,50
PADRÃO 13	200,00	28		
13	202,45	28	6005,48	3,28
13	203,03	1		
PADRÃO 14	200,00	28		
14	310,57	1		
14	311,21	1	6221,78	3,40
PADRÃO 15	200,00	22		
15	335,25	1		
15	335,84	1	5071,09	2,77
PADRÃO 16	200,00	24		
16	297,77	1		
16	297,86	1	5395,63	2,95
PADRÃO 17	200,00	0		
17	469,92	1		
17	323,82	4		
17	323,68	1		
17	323,59	1		
17	323,57	1		
17	323,62	1		
17	503,46	1	3563,12	1,95
TOTAL		453	96495,07	52,75

QUADRO DE ÁREAS		
ÁREA TERRENO	ÁREA (m²)	%
ÁREA TERRENO	182.924,66	100,00
ÁREA LOTES	96.495,07	52,75
ÁREA DE VIAS	41.591,04	22,74
CALÇADAS	12.443,08	6,80
ÁREA INSTITUCIONAL	10.404,44	5,69
ÁREA VERDE	21.991,03	12,02
TOTAL		100,00



IMPLANTAÇÃO
ESCALA 1/1000



PROJETO: ANA CECÍLIA DE ALBUQUERQUE CHRISPIM ARQUITETA E URBANISTA CREA 210411950-2

CONSTRUÇÃO:

PROPRIETÁRIO: CABRAL E CABRAL LTDA CPF/CNPJ: 03.577.086/0001-59

DESENVOLVIMENTO: PROJETO ANA CECÍLIA DE ALBUQUERQUE CHRISPIM DESENVOLVIMENTO: CECÍLIA CHRISPIM / HERBERTO VIEGAS VERIFICAÇÃO: HERBERTO DA CRUZ VIEGAS APROVAÇÃO:

OBRA: LOTEAMENTO VILLA PARK PROPRIETÁRIO: CABRAL E CABRAL LTDA

ENDEREÇO: LAGOA D'ANTA - RN

TÍTULO: ANTEPROJETO DE ARQUITETURA E URBANISMO IMPLANTAÇÃO, PERFIL DAS RUAS E QUADRO DE ÁREAS

FRANCA: 01/01

ESCALA: INDICADAS UNIDADE: m DATA: MAIO/11 ARGUVO: ESCALA DE PLOTAGEM 1000 : 1000